

## LISTA DE BENS INVENTARIADOS NO ANO DE 2020



01 – Igreja de São Sebastião do Gagé  
Área 06 – Zona Rural



02 – Folia de Reis da localidade do Rancho  
Novo  
Área 06 – Zona Rural



03 – Marco Maçônico  
Área 03 – Zona Urbana

## 1. PATRIMONIO PROTEGIDO NO MUNICÍPIO

### 1.1. PATRIMÔNIO PROTEGIDO POR TOMBAMENTO



MUNICIPAL		
FOTO	DESIGNAÇÃO   ENDEREÇO	CATEGORIA
	<b>1 - Casa de Cultura Prof. Gabriella Mendonça</b> Rua Comendador Baeta Neves nº68	BI
DOCUMENTAÇÃO   DATA   APROVAÇÃO		INVENTARIADO
Decreto de tombamento 022/99 Data do tombamento: 12/04/1999 Inscrito no Livro do Tombo em 14/04/1999. Enviado ao IEPHA/MG em 1999 e 2000 Aprovado: Sim		SIM
FOTO	DESIGNAÇÃO   ENDEREÇO	CATEGORIA
	<b>2 - Solar dos Amaral - Casa do Artesanato</b> Praça Tiradentes nº89	BI
DOCUMENTAÇÃO   DATA   APROVAÇÃO		INVENTARIADO
Decreto de tombamento 022/99. Data do tombamento: 12/04/1999. Inscrito no Livro do Tombo em 14/04/1999. Enviado ao IEPHA/MG em 1999 Aprovado: Sim		SIM
FOTO	DESIGNAÇÃO   ENDEREÇO	CATEGORIA
	<b>3 - Chafariz</b> Praça Barão de Queluz	BI
DOCUMENTAÇÃO   DATA   APROVAÇÃO		INVENTARIADO
Decreto de tombamento 022/99. Data do tombamento: 12/04/1999. Inscrito no Livro do Tombo em 14/04/1999. Enviado ao IEPHA/MG em 1999 - Aprovado: Sim		SIM

FOTO	DESIGNAÇÃO   ENDEREÇO	CATEGORIA
	<b>4 - Fonte Luminosa</b> Praça Tiradentes	BI
<b>DOCUMENTAÇÃO   DATA   APROVAÇÃO</b>		<b>INVENTARIADO</b>
Decreto de tombamento 022/2000. Data do tombamento: 12/04/1999. Inscrito no Livro do Tombo em 14/04/1999. Enviado ao IEPHA/MG em 1999 Aprovado: Sim		SIM
FOTO	DESIGNAÇÃO   ENDEREÇO	CATEGORIA
	<b>5 - Monumento à Índia Carijó</b> Praça Tiradentes s/nº	BI
<b>DOCUMENTAÇÃO   DATA   APROVAÇÃO</b>		<b>INVENTARIADO</b>
Decreto de tombamento 022/99. Data do tombamento: 12/04/1999. Inscrito no Livro do Tombo em 14/04/1999. Enviado ao IEPHA/MG em 1999 Aprovado: Sim		SIM
FOTO	DESIGNAÇÃO   ENDEREÇO	CATEGORIA
	<b>6 - Monumento ao Conselheiro Lafaiete</b> Praça Barão de Queluz, s/n.	BI
<b>DOCUMENTAÇÃO   DATA   APROVAÇÃO</b>		<b>INVENTARIADO</b>
Decreto de tombamento 022/99. Data do tombamento: 12/04/1999. Inscrito no Livro do Tombo em 14/04/1999. Enviado ao IEPHA/MG em 1999 Aprovado: Sim		SIM

FOTO	DESIGNAÇÃO   ENDEREÇO	CATEGORIA
	<b>7 - Monumento ao Cristo Redentor</b> Praça José Maurício Henriques s/nº	BI
<b>DOCUMENTAÇÃO   DATA   APROVAÇÃO</b>		<b>INVENTARIADO</b>
Decreto de tombamento 022/99. Data do tombamento: 12/04/1999. Inscrito no Livro do Tombo em 14/04/1999. Enviado ao IEPHA/MG em 1999 - Aprovado: Sim		SIM
FOTO	DESIGNAÇÃO   ENDEREÇO	CATEGORIA
	<b>8 - Monumento ao Expedicionário</b> Praça da Bandeira s/n.	BI
<b>DOCUMENTAÇÃO   DATA   APROVAÇÃO</b>		<b>INVENTARIADO</b>
Decreto de tombamento 022/99. Data do tombamento: 12/04/1999. Inscrito no Livro do Tombo em 14/04/1999 Enviado ao IEPHA/MG em 1999 - Aprovado: Sim		SIM
FOTO	DESIGNAÇÃO   ENDEREÇO	CATEGORIA
	<b>9 - Monumento aos Trabalhadores</b> Praça dos Trabalhadores, s/nº	BI
<b>DOCUMENTAÇÃO   DATA   APROVAÇÃO</b>		<b>INVENTARIADO</b>
Decreto de tombamento 022/99. Data do tombamento: 12/04/1999. Inscrito no Livro do Tombo em 14/04/1999. Enviado ao IEPHA/MG em 1999 - Aprovado: Sim		SIM
FOTO	DESIGNAÇÃO   ENDEREÇO	CATEGORIA
	<b>10 - Locomotiva Orenstein &amp; Koppel</b> Rua Marechal Floriano Peixoto, sem nº, centro (Museu Ferroviário).	BM
<b>DOCUMENTAÇÃO   DATA   APROVAÇÃO</b>		<b>INVENTARIADO</b>
Decreto de tombamento nº: 100/2010. Data do tombamento: 12/01/2010 Aprovado: Sim		SIM

FOTO	DESIGNAÇÃO   ENDEREÇO	CATEGORIA
	<b>11 - Coreto da Praça São Sebastião</b> Praça São Sebastião	BM
<b>DOCUMENTAÇÃO   DATA   APROVAÇÃO</b>		<b>INVENTARIADO</b>
Decreto de tombamento nº: 22/2001 Enviado ao IEPHA/MG em 1999 Aprovado: Não		SIM
FOTO	DESIGNAÇÃO   ENDEREÇO	CATEGORIA
	<b>12 - Coreto da Praça Tiradentes</b> Praça Tiradentes	BM
<b>DOCUMENTAÇÃO   DATA   APROVAÇÃO</b>		<b>INVENTARIADO</b>
Decreto de tombamento nº: 22/1999 Enviado ao IEPHA/MG em 1999 Aprovado: Não		SIM
FOTO	DESIGNAÇÃO   ENDEREÇO	CATEGORIA
	<b>13 - Fazenda do Paraopeba</b> Rodovia 383, próximo ao quilômetro 12, à margem direita do Rio Paraopeba	CP
<b>DOCUMENTAÇÃO   DATA   APROVAÇÃO</b>		<b>INVENTARIADO</b>
Decreto de tombamento nº: 170/2006 Data do tombamento: 03/08/2006. Enviado ao IEPHA/MG em 2018 Aprovado: Sim, com ressalva		SIM
FOTO	DESIGNAÇÃO   ENDEREÇO	CATEGORIA
	<b>14 - Igreja Matriz de Nossa Senhora da Conceição</b> Praça Barão de Queluz, 67 - Centro	BI
	<b>DOCUMENTAÇÃO   DATA   APROVAÇÃO</b>	<b>INVENTARIADO</b>
Decreto de tombamento nº: 25/2002. Data do tombamento: 03/08/2006. Inscrito no Livro do Tombo em 18/08/2006. Enviado ao IEPHA/MG em 2018 Aprovado: Sim, com ressalva		SIM

FOTO	DESIGNAÇÃO   ENDEREÇO	CATEGORIA
	<b>15 - Prédio da Biblioteca – Museu Antônio Perdigão – Arquivo da Cidade</b> Praça Tiradentes, 19 - Centro	BI
DOCUMENTAÇÃO   DATA   APROVAÇÃO		INVENTARIADO
Decreto de tombamento nº: 22/99 Data do tombamento: abril de 1999 Enviado ao IEPHA/MG em 2018 Aprovado: Sim, com ressalva		SIM
FOTO	DESIGNAÇÃO   ENDEREÇO	CATEGORIA
	<b>16 - Solar Barão do Suassuí</b> Rua Barão do Suassuí, 106 – esquina de Rua Cefisa Viana - Centro	BI
DOCUMENTAÇÃO   DATA   APROVAÇÃO		INVENTARIADO
Decreto de tombamento nº: 95/2005 Data do tombamento: novembro de 2005 Enviado ao IEPHA/MG em 2018 Aprovado: Sim, com ressalva		SIM

ESTADUAL		
FOTO	DESIGNAÇÃO   ENDEREÇO	CATEGORIA
	<b>Sítio da Varginha do Lourenço</b>	CP
	<b>Sede da Fazenda dos Macacos</b>	BI

FEDERAL	Não possui bens tombados para o nível Federal.
---------	--

## 1.2. PATRIMÔNIO INVENTARIADO PELO MUNICÍPIO

### EXERCÍCIO 2001

#### ESTRUTURA ARQUITETÔNICA E URBANÍSTICA (BI)

Prédio da Antiga Cadeia – sede da Biblioteca Antônio Perdigão Museu e Arquivo da Cidade.	ÁREA 1
Solar dos Mendonça – sede da Casa de Cultura Gabriella Mendonça.	ÁREA 1
Solar dos Amaral – sede da Casa de Artesanato João Salgado	ÁREA 1
Monumento ao Conselheiro Lafaiete	ÁREA 1
Monumento aos Expedicionários	ÁREA 3
Monumento à Índia Carijó	ÁREA 1
Monumento aos Trabalhadores.	ÁREA 3
Monumento ao Cristo Redentor	ÁREA 5
Chafariz da Praça Barão de Queluz	ÁREA 1
Fonte Luminosa	ÁREA 1
Coreto Praça Tiradentes	ÁREA 1
Coreto Praça São Sebastião	ÁREA 3

### EXERCÍCIO 2004

#### BENS MÓVEIS E INTEGRADOS (BM | BIN)

Cofre da estação ferroviária	ÁREA 3
Staff da estação ferroviária	ÁREA 3
Lavabo de madeira	ÁREA 3
Maquete de vagão de passageiros	ÁREA 3
Máquina de picotar passagem	ÁREA 3
Aparelho de telégrafo da estação ferroviária	ÁREA 3
Telefone de parede da estação ferroviária	ÁREA 3
Sinaleiro de mão da estação ferroviária	ÁREA 3
“Filtro Fiel” da estação ferroviária	ÁREA 3
Cadeado de linha da estação ferroviária	ÁREA 3
Locomotiva Orestein & Koppel	ÁREA 3
Quadro de mapeamento KM 060	ÁREA 3
Guindaste da estação ferroviária	ÁREA 3
Chapéu do conselheiro imperial, Dr. Lafayette Rodrigues Pereira	ÁREA 3
Cadeira do conselheiro imperial, Dr. Lafayette Rodrigues Pereira	ÁREA 3
Imagem de Nossa Senhora do Rosário – Capela de Santo Antônio	ÁREA 2
Imagem de Nossa Senhora da Piedade – Capela de Santo Antônio	ÁREA 2
Imagem de Santo Antônio – Capela de Santo Antônio	ÁREA 2
Imagem de Santa Bárbara – Capela de Santo Antônio	ÁREA 2
Cruzeiro em madeira – Capela de Santo Antônio	ÁREA 2

**EXERCÍCIO 2010****ESTRUTURA ARQUITETÔNICA E URBANÍSTICA (BI)**

Solar do Barão de Suaçuí	ÁREA 2
Fazenda do Paraopeba	ÁREA 6

**EXERCÍCIO 2011****ESTRUTURA ARQUITETÔNICA E URBANÍSTICA (BI)**

Igreja Matriz de Nossa Senhora da Conceição	ÁREA 1
Capela de Santo Antônio	ÁREA 2
Prédio da Prefeitura	ÁREA 1
Solar das Lana	ÁREA 1

**EXERCÍCIO 2012****ESTRUTURA ARQUITETÔNICA E URBANÍSTICA (BI)**

Solar dos Mendonça – sede da Casa de Cultura (Gabriella Mendonça)	ÁREA 1
---	--------

**EXERCÍCIO 2012****ESTRUTURA ARQUITETÔNICA E URBANÍSTICA (BI)**

Prédio da Antiga Cadeia – sede da Biblioteca Antônio Perdigão Museu e Arquivo da Cidade	ÁREA 1
Igreja Matriz de Nossa Senhora da Conceição	ÁREA 1
Capela de Santo Antônio	ÁREA 2
Monumento ao Tiradentes – Praça Tiradentes	ÁREA 1
Monumento aos Inconfidentes de Queluz	ÁREA 6
Relógio da Praça Tiradentes	ÁREA 1

**BENS MÓVEIS E INTEGRADOS (BM | BIN)**

Imagem de Nossa Senhora das Dores – Igreja Matriz de Nossa Senhora da Conceição	ÁREA 1
Imagem de Nossa Senhora da Conceição – Igreja Matriz de Nossa Senhora da Conceição	ÁREA 2
Imagem de São Gusmão – Igreja Matriz de Nossa Senhora da Conceição	ÁREA 1
Imagem de São Francisco de Chagas – Igreja Matriz de Nossa Senhora da Conceição	ÁREA 1
Imagem do Senhor Morto – Igreja Matriz de Nossa Senhora da Conceição	ÁREA 1
Imagem do Senhor dos Passos – Igreja Matriz de Nossa Senhora da Conceição	ÁREA 1
Crucifixo da Igreja de Nossa Senhora da Conceição da Passagem do Gagé	ÁREA 6
Imagem de Maria Menina da Igreja de Nossa Senhora da Conceição da Passagem do Gagé	ÁREA 6
Imagem do Menino Jesus da Igreja de Nossa Senhora da Conceição da Passagem do Gagé	ÁREA 6
Imagem de Santa Efigênia da Igreja de Nossa Senhora da Conceição da Passagem do Gagé	ÁREA 6



Imagem de Santo Agostinho da Igreja de Nossa Senhora da Conceição da Passagem do Gagé	ÁREA 6
Imagem de Santo Antônio da Igreja de Nossa Senhora da Conceição da Passagem do Gagé	ÁREA 6
Imagem de São Sebastião da Igreja de Nossa Senhora da Conceição da Passagem do Gagé	ÁREA 6
Imagem de São Benedito da Igreja de Nossa Senhora da Conceição da Passagem do Gagé	ÁREA 6

#### **BEM IMATERIAL (IMA)**

Violas de Queluz	ÁREAS 01 A 06
Folia de Reis	ÁREAS 04

#### **BEM ARQUIVÍSTICO (ARQ)**

Arquivo Antônio Perdigão - Museu e Arquivo da Cidade	ÁREA 01
--	---------

#### **EXERCÍCIO 2015**

##### **BEM IMATERIAL (IMA)**

Viola de Queluz	ÁREA 02
- Banda Dança do Rosário	ÁREA 02
Folia de Reis - Folia de Reis do Divino Espírito Santo e Misericórdia	ÁREA 06

#### **EXERCÍCIO 2016**

##### **ESTRUTURA ARQUITETÔNICA E URBANÍSTICA (BI)**

Igreja de São Sebastião (BI)	ÁREA 3 – Urbana
Igreja N. Sra da Luz (BI)	ÁREA 3 – Urbana
Estação Ferroviária Lafaiete (BI)	ÁREA 3 – Urbana
Igreja de São João Batista (BI)	ÁREA 4 – Urbana
Casarão de Herculano do Vale (BI)	ÁREA 6 – Rural
Igreja de São Gonçalo (BI)	ÁREA 6 – Rural
Capela de São Gonçalo (BI)	ÁREA 6 – Rural
Altar Mor (BM)	ÁREA 6 – Rural

##### **BEM IMATERIAL (IMA)**

Semana Santa (IMA)	ÁREA 3 – Urbana
Folia de Reis de São Sebastião (IMA)	ÁREA 4 – Urbana
Banda de Congado de N. Senhora do Rosário e Nossa Senhora da Guia	ÁREA 4 – Urbana

#### **EXERCÍCIO 2017**

##### **BEM IMATERIAL (IMA)**

Banda de Dança do Rosário de Santa Efigênia	ÁREA 4 – Urbana
Grêmio Musical “12 de Outubro”	ÁREA 4 – Urbana


**EXERCÍCIO 2018****BEM MÓVEL (BM)**

DESIGNAÇÃO   ENDEREÇO	EXERCÍCIO DE ATUALIZAÇÃO	ÁREA
01 – Guarda Feminina de São Jorge		ÁREA 5



**BEM IMATERIAL (IMA)**

DESIGNAÇÃO   ENDEREÇO	EXERCÍCIO DE ATUALIZAÇÃO	ÁREA
01 – Sino da Capela de São Sebastião Amaro Ribeiro		ÁREA 5


**EXERCÍCIO 2019****BEM IMATERIAL (IMA)**

FOTO	DESIGNAÇÃO   ENDEREÇO	EXERCÍCIO DE ATUALIZAÇÃO	ÁREA
	01 – Guarda de Congado Santa Efigênia		ÁREA 5



**EXERCÍCIO 2020****ESTRUTURAS ARQUITETÔNICAS E URBANÍSTICAS (BI)**

FOTO	DESIGNAÇÃO   ENDEREÇO	EXERCÍCIO DE ATUALIZAÇÃO	ÁREA
	01 – Fazenda Zé Arigó		ÁREA 6
	02 – Cruzeiro do Rancho Novo		ÁREA 6


**BEM IMATERIAL (IMA)**


FOTO	DESIGNAÇÃO   ENDEREÇO	EXERCÍCIO DE ATUALIZAÇÃO	ÁREA
	03 – Lavadeiras do Rancho Novo		ÁREA 6

**EXERCÍCIO 2021****ESTRUTURAS ARQUITETÔNICAS E URBANÍSTICAS (BI)**


FOTO	DESIGNAÇÃO   ENDEREÇO	EXERCÍCIO DE ATUALIZAÇÃO	ÁREA
	01 – Fonte (bica) das lavadeiras do Rancho Novo		ÁREA 6
	02 – Cruzeiro da comunidade de São Vicente de Paula		ÁREA 6

**EXERCÍCIO 2022****ESTRUTURAS ARQUITETÔNICAS E URBANÍSTICAS (BI)**

FOTO	DESIGNAÇÃO   ENDEREÇO	EXERCÍCIO DE ATUALIZAÇÃO	ÁREA
	01 – Igreja de São Sebastião do Gagé		ÁREA 6

	01 – Marco Maçônico		ÁREA 3
---	---------------------	--	--------

**BEM IMATERIAL (IMA)**

FOTO	DESIGNAÇÃO   ENDEREÇO	EXERCÍCIO DE ATUALIZAÇÃO	ÁREA
	03 – Folia de Reis da localidade do Rancho Novo		ÁREA 6